

Maakonna bussiliin

Nr.J3

Kallavere - Iru - Loo - Kostivere

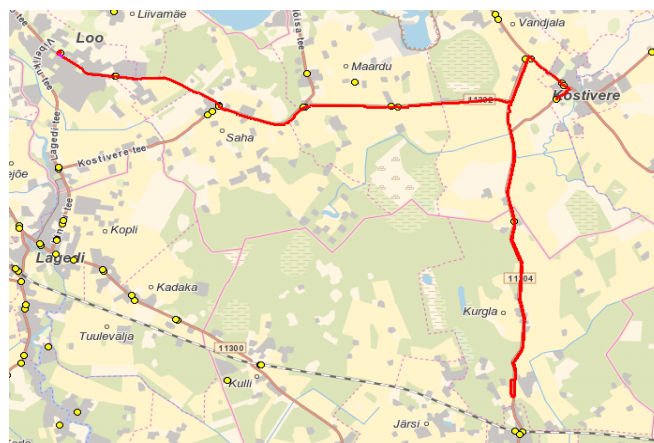
Sõiduplaan kehtib
 Liini teenindab

01.09.2019
OÜ ATKO Liinid

Nr.	Peatus	Kaugus liini algusest	Peatuste vaheline kaugus	Peatuse kood	Sõiduaeg järgmise peatuseni	Reis 01 J3-01
1	Noorte	0,108	0,364	19527-1	0:01	08:10
2	Mäeotsa	0,472	1,728	19510-1	0:04	08:11
3	Kallavere	2,200	0,762	19502-1	0:01	08:15
4	Kallavere kauplus	2,962	1,317	19503-1	0:02	08:16
5	Uuevälja	4,279	0,492	24003-1	0:01	08:18
6	Lepalinnu ühistu	4,771	0,504	24002-1	0:01	08:19
7	Kroodi oja	5,275	1,217	19703-1	0:02	08:20
8	Maardu veehoidla	6,492	0,458	19705-1	0:01	08:22
9	Uus-Muuga	6,950	0,516	20004-1	0:01	08:23
10	Kabelikivi	7,466	0,959	20104-1	0:02	08:24
11	Õunapuu-Ploomipuu teerist	8,425	1,008	1550	0:02	08:26
12	Altmetsa-Ploomipuu teerist	9,433	0,321	6589	0:00	08:28
13	Altmetsa-Viljapuu teerist	9,754	2,111	961	0:04	08:28
14	Vasar	11,865	0,908	19102-1	0:02	08:32
15	Põllu	12,773	0,339	47105-1	0:01	08:34
16	Iru küla	13,112	0,594	47021-1	0:01	08:35
17	Nurme	13,706	1,542	47102-1	0:04	08:36
18	Loo tee	15,248	1,499	47011-1	0:04	08:40
19	Loo	16,747		25103-1		08:44
					Töötamise päevad	7
					Veotsa pikkus (km)	16,8
					Sõiduaeg (h.,min.)	0:34
					Reisi kiirus (km/h)	29,6



Nr.	Peatus	Kaugus liini algusest	Peatuste vaheline kaugus	Peatuse kood	Sõiduaeg järgmise peatuseni	Reis 02 J3-01
1	*Loo		1,202	25103-1	0:02	11:15
2	*Vanasauna tee	1,202	1,875	25104-1	0:02	11:17
3	*Saha	3,077	1,628	24904-1	0:03	11:19
4	*Maardu mõis	4,705	1,552	24802-1	0:02	11:22
5	*Veski põik	6,257	10,782	47035-1	0:13	11:24
6	*Kurgla	17,039	3,187	41117-1	0:04	11:37
7	*Teeristi	20,226	0,734	24706-1	0:01	11:41
8	*Kostivere	20,960	0,438	25302-1	0:01	11:42
9	*Kostivere kool	21,398	0,438	25303-1		11:43
					Töötamise päevad	7
					Veotsa pikkus (km)	21,4
					Sõiduaeg (h.,min.)	0:27
					Reisi kiirus (km/h)	46,7



Maakonna bussiliin

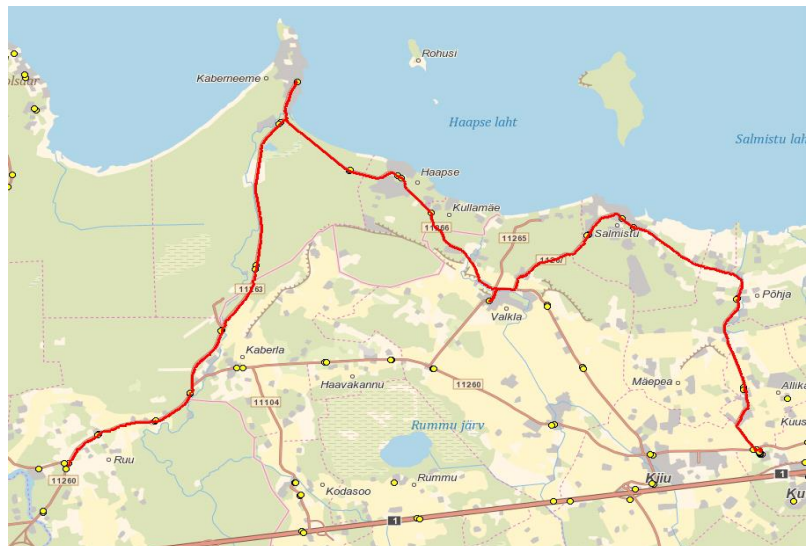
Nr.J4

Neeme tee - Kaberneeme - Kuusalu kool - Jägala - Haljava - Kostivere

Sõiduplaan kehtib
 Liini teenindab

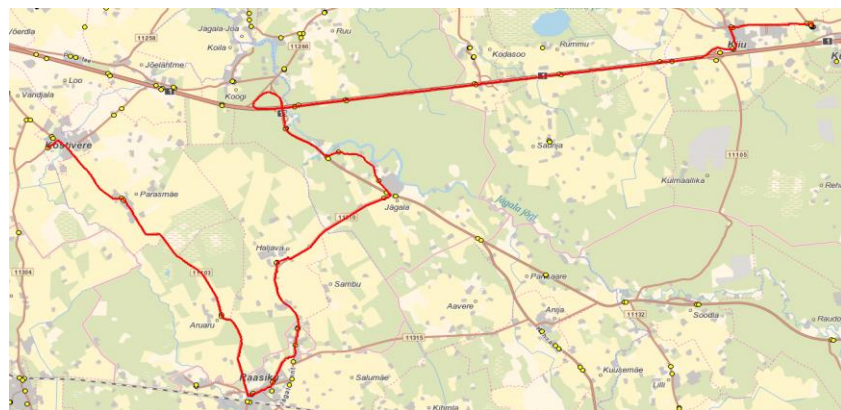
01.09.2019
OÜ ATKO Liinid

Nr.	Peatus	Kaugus liini algusest	Peatuste vaheline kaugus	Peatuse kood	Sõiduaeg järgmise peatuseni	Reis J4-01
1	Neeme tee	0,045	0,782	47028-1	0:00	08:05
2	Ruuküla	0,827	1,050	26912-1	0:02	08:05
3	Upsi	1,877	0,850	26914-1	0:02	08:07
4	Kääniku	2,727	1,413	28006-1	0:02	08:09
5	Kalevi-Liiva	4,140	1,412	26906-1	0:02	08:11
6	Ilhita	5,552	2,864	26908-1	0:05	08:13
7	Kaberneeme	8,416	0,973	26601-1	0:01	08:18
8	Kaberneeme kauplus	9,389	3,246	26603-1	0:06	08:19
9	Haapse	12,635	0,088	26702-1	0:01	08:25
10	Haapse küla	12,723	0,868	26701-1	0:01	08:26
11	Kullamäe	13,591	2,276	26801-1	0:04	08:27
12	Valkla hooldekodu	15,867	2,418	28414-1	0:03	08:31
13	Valkla laager	18,285	1,128	28503-1	0:01	08:34
14	Salmistu	19,413	2,635	28501-1	0:04	08:35
15	Põhja küla	22,048	1,910	28902-1	0:03	08:39
16	Allika küla	23,958	1,402	28801-1	0:02	08:42
17	Rihumäe	25,360	0,157	29004-1	0:01	08:44
18	Kuusalu kool	25,517		29005-1		08:45
				Töötamise päevad	7	
				Veootsa pikkus (km)	25,5	
				Sõiduaeg (h.,min.)	0:40	
				Reisi kiirus (km/h)	38,3	



Kuusalu - Jägala - Haljava - Raasiku - Kostivere

Nr.	Peatus	Kaugus liini algusest	Peatuste vaheline kaugus	Peatuse kood	Sõiduaeg järgmise peatuseni	Reis J4-02
1	Kuusalu kool		0,222	29005-1	0:01	10:50
2	Rihumäe	0,222	1,847	29003-1	0:02	10:51
3	Kiiu	2,069	0,687	28701-1	0:02	10:53
4	Kiiu mõis	2,756	1,859	28707-1	0:02	10:55
5	Valkla tee	4,615	2,452	28455-1	0:03	10:57
6	Kivisilla	7,067	2,061	28201-1	0:02	11:00
7	Kodasoo	9,128	3,140	28101-1	0:04	11:02
8	Ruu	12,268	1,162	26909-1	0:01	11:06
9	Jägala jõgi	13,430	4,371	26107-1	0:06	11:07
10	Jõeääre	17,801	1,417	25809-1	0:03	11:13
11	Kuuse/Jägala	19,218	0,881	25807-1	0:01	11:16
12	Raasiku tee	20,099	3,233	25808-1	0:05	11:17
13	Haljava	23,332	1,946	25602-1	0:03	11:22
14	Sambu	25,278	1,629	41009-1	0:02	11:25
15	Raasiku rahvamaja	26,907	0,582	41007-1	0:02	11:27
16	Raasiku side	27,489	2,534	41006-1	0:03	11:29
17	Aruaru	30,023	4,110	25502-1	0:05	11:32
18	Parasmäe	34,133	2,609	25401-1	0:04	11:37
19	Kostivere kool	36,742	2,609	25303-1		11:41
				Töötamise päevad	7	
				Veootsa pikkus (km)	36,7	
				Sõiduaeg (h.,min.)	0:50	
				Reisi kiirus (km/h)	43,4	



MTÜ Põhja-Eesti Ühistranspordikeskus
 reg 80213342
 Roosikrantsi 12/1
 10119 Tallinn

OÜ ATKO Liinid
 reg 10478062
 Ahtri 6A
 10151 Tallinn

Maakonna bussiliin

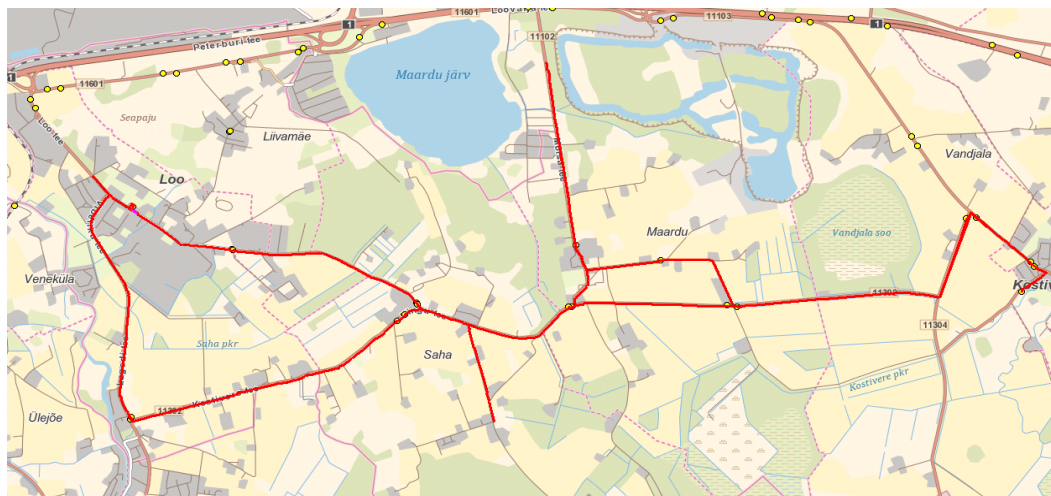
Nr.J5

Kostivere - Lagedi mõis - Loo - Saha - Kostivere kool

Sõiduplaan kehtib
 Liini teenindab

01.09.2019
OÜ ATKO Liinid

Nr.	Peatus	Kaugus liini algusest	Peatuste vaheline kaugus	Peatuse kood	Sõiduaeg järgmise peatuseni	Reis 02 J5-01
1	Kostivere		0,826	25301-1	0:02	08:15
2	Teeristi	0,826	3,713	47033-1	0:05	08:17
3	Pohla	4,539	2,037	24806-1	0:03	08:22
4	Maardu mõisa tee - Ridva tee	6,576	2,673		0:03	08:25
5	Kaunissaare teerist	9,249	0,731	24805-1	0:01	08:28
6	Maardu mõis	9,980	2,076	24801-1	0:04	08:29
7	Tamme	12,056	4,489	6291	0:07	08:33
8	Lagedi mõis	16,545	3,131	25102-1	0:06	08:40
9	Loo	19,676	1,202	25103-1	2:46	11:30
10	Vanasauna tee	20,878	1,875	25104-1	0:02	11:32
11	Saha	22,753	1,628	24904-1	0:03	11:34
12	Maardu mõis	24,381	1,552	24802-1	0:02	11:37
13	Veski põik	25,933	2,851	47035-1	0:04	11:39
14	Teeristi	28,784	0,734	24706-1	0:01	11:43
15	Kostivere	29,518	0,438	25302-1	0:01	11:44
16	Kostivere kool	29,956		25303-1		11:45
					Töötamise päevad	7
					Veotsa pikkus (km)	30,0
					Sõiduaeg (h.,min.)	0:45
					Reisi kiirus (km/h)	39,2



MTÜ Põhja-Eesti Ühistranspordikeskus
 reg 80213342
 Roosikrantsi 12/1
 10119 Tallinn

OÜ ATKO Liinid
 reg 10478062
 Ahtri 6A
 10151 Tallinn

Maakonna bussiliin

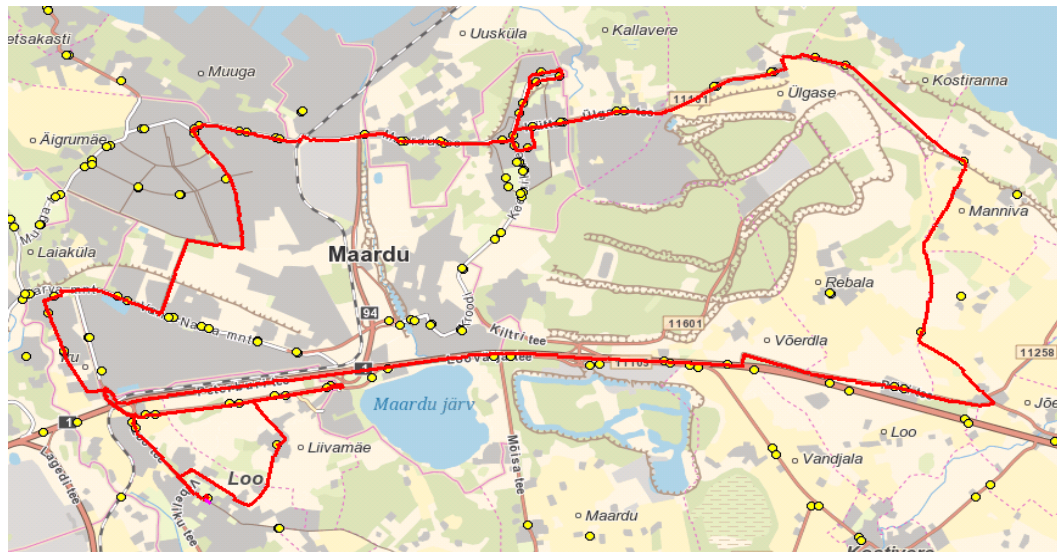
Nr.J6

Loo - Iru - Muuga - Kallavere - Ülgase - Uus-Rebala - Loo

Sõiduplaan kehtib
 Liini teenindab

01.09.2019
OÜ ATKO Liinid

Nr.	Peatus	Kaugus liini algusest	Peatuste vaheline kaugus	Peatuse kood	Sõiduaeg järgmise peatuseni	Reis 01 J6-01
1	Loo		2,627	25103-1	0:03	11:00
2	Liivamäe küla	2,627	1,215	25108-1	0:02	11:03
3	Liivamäe	3,842	0,560	47024-1	0:00	11:05
4	Kogre	4,402	0,422	47022-1	0:01	11:05
5	Kogre	4,824	0,753	47023-1	0:01	11:06
6	Liivamäe	5,577	0,607	47025-1	0:01	11:07
7	Vibeliku	6,184	1,105	47036-1	0:01	11:08
8	Loovälja tee	7,289	1,666	47014-1	0:03	11:09
9	Nurme	8,955	0,581	47101-1	0:01	11:12
10	Iru küla	9,536	0,359	47020-1	0:00	11:13
11	Põllu	9,895	1,038	47104-1	0:02	11:13
12	Vasar	10,933	1,968	19101-1	0:03	11:15
13	Altmetsa-Viljapuu teerist	12,901	1,329	961	0:02	11:18
14	Õunapuu-Ploomipuu teerist	14,230	0,760	1550	0:02	11:20
15	Kabelikivi	14,990	0,815	20101-1	0:02	11:22
16	Uus-Muuga	15,805	0,436	20003-1	0:00	11:24
17	Maardu veehoidla	16,241	1,158	19706-1	0:02	11:24
18	Kroodi oja	17,399	0,548	19704-1	0:01	11:26
19	Lepalinnu ühistu	17,947	0,505	24001-1	0:01	11:27
20	Uuevälja	18,452	1,639	24004-1	0:04	11:28
21	Noorte	20,091	0,848	19527-1	0:00	11:32
22	Mäeotsa	39,851	6,406	19510-1	0:01	11:32
23	Kallavere kauplus	20,939	0,357	19504-1	0:03	11:33
24	Nurga	21,296	0,318	19507-1	0:00	11:36
25	Kallavere	21,614	0,389	19501-1	0:01	11:36
26	Kallavere	22,003	0,762	19502-1	0:01	11:37
27	Kallavere kauplus	22,765	0,846	19503-1	0:01	11:38
28	Kütte	23,611	0,805	19520-1	0:01	11:39
29	Nõmme talu	24,416	1,278	24104-1	0:02	11:40
30	Rüütli	25,694	1,556	24202-1	0:01	11:42
31	Koljunuki	27,250	0,401	24205-1	0:01	11:43
32	Kostiranna	27,651	2,050	24206-1	0:03	11:44
33	Mäealuse tee	29,701	2,550	47103-1	0:02	11:47
34	Hõbemäe	32,251	2,789	24513-1	0:06	11:49
35	Uus-Rebala	35,040	2,350	47038-1	0:04	11:55
36	Kostivere tee	37,390	0,824	24401-1	0:01	11:59
37	Vet.Punkt	38,214	1,637	24403-1	0:11	12:00
38	Loo tee	46,257	6,406	47011-1		12:11
39	Loo		2,627	25103-1	0:03	12:13
					Töötamise päevad	7
					Veotsa pikkus (km)	47,8
					Sõiduaeg (h.,min.)	1:13
					Reisi kiirus (km/h)	39,0



Maakonna bussiliin

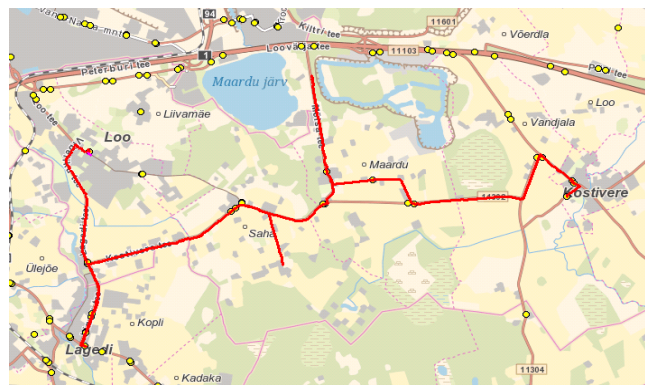
Nr.J7

Loo - Lagedi kool - Kostivere kool

Sõiduplaan kehtib
 Liini teenindab

01.09.2019
OÜ ATKO Liinid

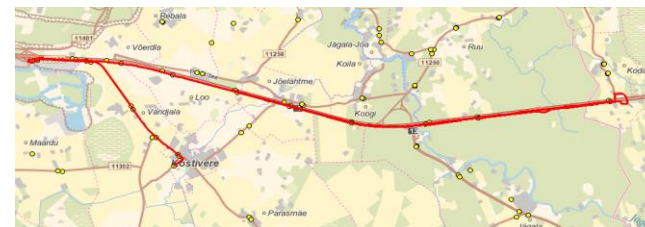
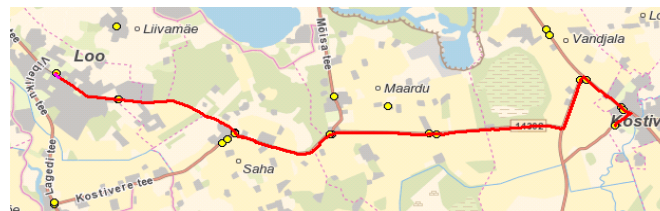
Nr.	Peatus	Kaugus liini algusest	Peatuste vaheline kaugus	Peatuse kood	Sõiduaeg järgmise peatuseni	Reis 01 J7-01
1	Loo		2,722	25103-1	0:05	11:00
2	Lagedi mõis	2,722	1,002	25101-1	0:02	11:05
3	Lohu	3,724	0,359	43115-1	0:00	11:07
4	Linnu tee	4,083	0,361	43119-1	0:01	11:07
5	Lagedi kool	4,444	0,320	43113-1	0:01	11:08
6	Linnu tee	4,764	0,315	43118-1	0:00	11:09
7	Lohu	5,079	3,864	43116-1	0:06	11:09
8	Saha	8,943	1,634	24901-1	0:03	11:15
9	Tamme	10,577	2,100	6291	0:03	11:18
10	Maardu mõis	12,677	0,703	24802-1	0:02	11:21
11	Kaunissaare teerist	13,380	1,132	24805-1	0:01	11:23
12	Maardu mõisa tee - Ridva tee	14,512	3,578		0:05	11:24
13	Pohla	18,090	1,014	24806-1	0:01	11:29
14	Veski põik	19,104	2,851	47035-1	0:05	11:30
15	Teeristi	21,955	0,734	24706-1	0:01	11:35
16	Kostivere	22,689	0,438	25302-1	0:00	11:36
17	Kostivere kool	23,127		25303-1		11:36
					Töötamise päevad	7
					Veootsa pikkus (km)	23,1
					Sõiduaeg (h.,min.)	0:36
					Reisi kiirus (km/h)	38,5



Kostivere kool - Loo - Lagedi mõis - Kostivere

Kostivere kool - Kodasoo - Männisalu

Nr.	Peatus	Kaugus liini algusest	Peatuste vaheline kaugus	Peatuse kood	Sõiduaeg järgmise peatuseni	Reis 02 J7-01	Reis 04 J7-02
1	Kostivere kool		0,491	25303-1	0:01	14:00	14:00
2	Kostivere	0,491	0,826	25301-1	0:02	14:01	14:01
3	Teeristi	1,317	2,804	47033-1	0:04	14:03	14:03
4	Veski põik	4,121	1,479	24803-1	0:01	14:07	14:07
5	Maardu mõis	5,600	1,617	24801-1	0:03	14:08	14:08
6	Saha	7,217	1,873	24903-1	0:03	14:11	14:11
7	Vanasauna tee	9,090	1,082	25105-1	0:02	14:14	14:14
8	Loo	10,172		25103-1		14:16	14:16
9	*Vandjala	2,177	1,639	24703-1	0:02	14:04	
10	*Kostivere tee	3,816	1,295	24701-1	0:02	14:06	
11	*Lõunakarjääri	5,111	1,300	27005-1	0:01	14:08	
12	*Vet.Punkt	6,411	1,083	24404-1	0:01	14:09	
13	*Kostivere tee	7,494	1,252	24402-1	0:02	14:10	
14	*Linnake	8,746	1,602	24502-1	0:01	14:12	
15	*Männisalu	10,348	1,297	24504-1	0:02	14:13	
16	*Jõelähtme	11,645	1,541	25902-1	0:01	14:15	
17	*Koogi	13,186	1,756	26104-1	0:02	14:16	
18	*Jägala jõgi	14,942	1,262	26901-1	0:02	14:18	
19	*Ruu	16,204	1,548	26910-1	0:02	14:20	
20	*Kassi tee	17,752	1,616		0:02	14:22	
21	*Kodasoo	19,368	4,423	28102-1	0:05	14:24	
22	*Ruu	23,791	1,162	26909-1	0:01	14:29	
23	*Jägala jõgi	24,953	1,852	26107-1	0:03	14:30	
24	*Koogi	26,805	1,504	26103-1	0:01	14:33	
25	*Jõelähtme	28,309	1,364	25901-1	0:02	14:34	
26	*Männisalu	29,673	1,364	24503-1		14:36	
					Töötamise päevad	7	7
					Veootsa pikkus (km)	29,8	10,2
					Sõiduaeg (h.,min.)	0:36	0:15
					Reisi kiirus (km/h)	48,9	39,1



Maakonna bussiliin

Nr.J8

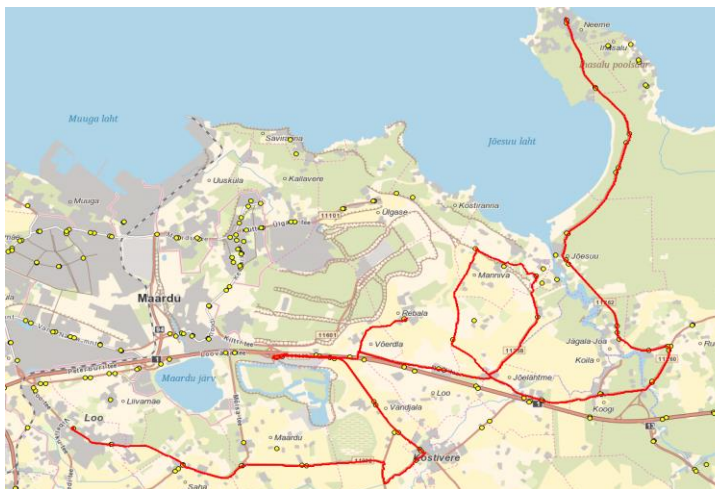
Loo - Kostivere - Rebala - Manniva - Jöelähtme - Neeme

Sõiduplaan kehtib
 Liini teenindab

01.09.2019
OÜ ATKO Liinid

Nr.	Peatus	Kaugus liini algusest	Peatuste vaheline kaugus	Peatuse kood	Sõiduaeg järgmise peatuseni	Reis 01 J8-01
1	Loo		1,202	25103-1	0:02	11:00
2	Vanasauna tee	1,202	1,875	25104-1	0:02	11:02
3	Saha	3,077	1,628	24904-1	0:03	11:04
4	Maardu mõis	4,705	1,552	24802-1	0:02	11:07
5	Veski põik	6,257	3,510	47035-1	0:04	11:09
6	Kostivere kool	9,767	2,177	25303-1	0:04	11:13
7	Vandjala	11,944	1,639	24703-1	0:02	11:17
8	Kostivere tee	13,583	1,295	24701-1	0:02	11:19
9	Lõunakarjääri	14,878	1,300	27005-1	0:01	11:21
10	Vet.Punkt	16,178	2,721	24404-1	0:04	11:22
11	Rebala küla	18,899	0,156	24505-1	0:00	11:26
12	Rebala küla	19,055	3,761	24506-1	0:06	11:26
13	Uus-Rebala	22,816	3,290	47034-1	0:05	11:32
14	Ellandvahe	26,106	1,216	24507-1	0:01	11:37
15	Jöelähtme golfiväljak	27,322	1,859	24512-1	0:02	11:38
16	Mäealuse tee	29,181	2,550	47103-1	0:03	11:40
17	Höbemäe	31,731	2,882	24513-1	0:04	11:43
18	Jöelähtme vallamaja	34,613	1,458	25904-1	0:03	11:47
19	Koogi kauplus	36,071	1,322	26106-1	0:02	11:50
20	Koeralooga	37,393	1,108	26102-1	0:01	11:52
21	Neeme tee	38,501	1,622	26902-1	0:02	11:53
22	Jägala-Joa	40,123	2,169	27003-1	0:03	11:55
23	Jõesuu	42,292	0,750	26302-1	0:01	11:58
24	Metsatoo	43,042	2,188	26303-1	0:03	11:59
25	Punakivi	45,230	0,942	26405-1	0:01	12:02
26	Ihasalu tee	46,172	1,511	26402-1	0:02	12:03
27	Metsavahi tee	47,683	2,143	26504-1	0:03	12:05
28	Neeme	49,826		26502-1		12:08
					Töötamise päevad	7
					Veootsa pikkus (km)	49,8
					Sõiduaeg (h.,min.)	1:08
					Reisi kiirus (km/h)	44,0

Nr.	Peatus	Kaugus liini algusest	Peatuste vaheline kaugus	Peatuse kood	Sõiduaeg järgmise peatuseni	Reis 02 J8-01
1	*Neeme		2,358	26502-1	0:03	12:10
2	*Ihasalu	2,358	0,693	26403-1	0:01	12:13
3	*Rootsikari	3,051	1,631	47031-1	0:02	12:14
4	*Ihasalu tee	4,682	0,833	26401-1	0:01	12:16
5	*Punakivi	5,515	2,056	26406-1	0:03	12:17
6	*Metsatoo	7,571	0,894	26304-1	0:02	12:20
7	*Jõesuu	8,465	2,209	26301-1	0:03	12:22
8	*Jägala-Joa	10,674	1,604	27002-1	0:02	12:25
9	*Neeme tee	12,278	0,925	47029-1	0:01	12:27
10	*Koeralooga	13,203	1,385	26101-1	0:02	12:28
11	*Koogi kauplus	14,588	1,485	26105-1	0:02	12:30
12	*Jöelähtme vallamaja	16,073	1,970	25903-1	0:02	12:32
13	*Männisalu	18,043	2,051	24504-1	0:03	12:34
14	*Urke	20,094	2,051	25404-1		12:37
					Töötamise päevad	7
					Veootsa pikkus (km)	22,2
					Sõiduaeg (h.,min.)	0:31
					Reisi kiirus (km/h)	42,3



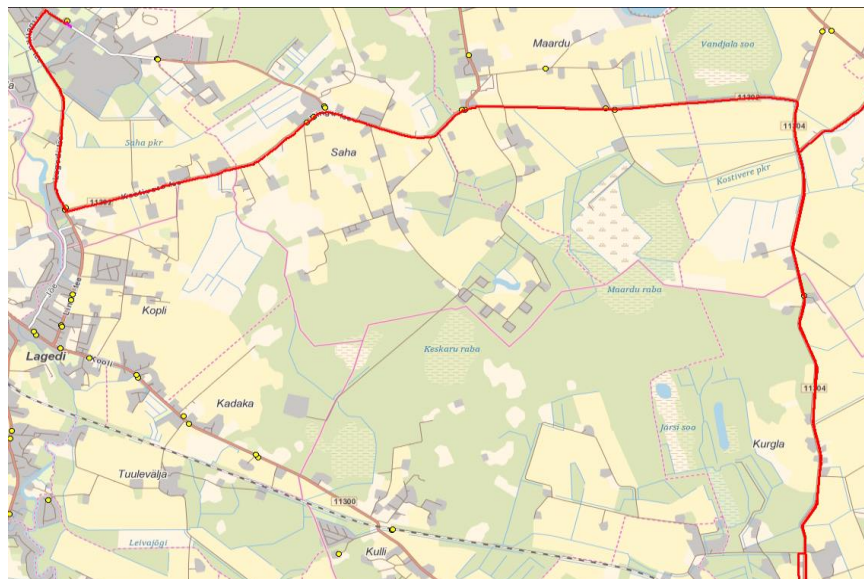
Maakonna bussiliin Nr.J9

Loo - Iru - Muuga - Saviranna - Ülgase - Ellandvahe-Kostivere

Sõiduplaan kehtib
 Liini teenindab

01.09.2019
OÜ ATKO Liinid

Nr.	Peatus	Kaugus liini algusest	Peatuste vaheline kaugus	Peatuse kood	Sõiduaeg järgmise peatuseni	Reis 01 J9-01
1	Loo		1,432	25103-1	0:02	11:00
2	Loo tee	1,432	1,760	47012-1	0:03	11:02
3	Nurme	3,192	0,581	47101-1	0:01	11:05
4	Iru küla	3,773	0,359	47020-1	0:01	11:06
5	Põllu	4,132	0,556	47104-1	0:01	11:07
6	Iru	4,688	1,257	16507-1	0:01	11:08
7	Ristaia	5,945	0,522	18618-1	0:01	11:09
8	Käära	6,467	0,872	18620-1	0:01	11:10
9	Altmetsa/Kirsipuu teerist	7,339	1,664	956	0:02	11:11
10	Altmetsa-Ploomipuu teerist	9,003	1,008	6589	0:02	11:13
11	Õunapuu-Ploomipuu teerist	10,011	0,760	1550	0:01	11:15
12	Kabelikivi	10,771	0,815	20101-1	0:01	11:16
13	Uus-Muuga	11,586	0,436	20003-1	0:01	11:17
14	Maardu veehoidla	12,022	1,158	19706-1	0:02	11:18
15	Kroodi oja	13,180	0,548	19704-1	0:01	11:20
16	Lepalinnu ühistu	13,728	0,505	24001-1	0:01	11:21
17	Uuevälja	14,233	0,944	24004-1	0:02	11:22
18	Mäeotsa	15,177	0,730	19510-1	0:01	11:24
19	Kütte	15,907	1,711	19520-1	0:03	11:25
20	Saviranna - Rootsi-Kallavere	17,618	1,317	6151	0:03	11:28
21	Mäeotsa tee	18,935	0,448	24105-1	0:01	11:31
22	Saviranna tee	19,383	0,008	24106-1	0:00	11:32
23	Saviranna tee tagasipööre	19,391	1,197		0:02	11:32
24	Saviranna tee - Kalda tee	20,588	2,009		0:03	11:34
25	Nõmme talu	22,597	1,278	24104-1	0:02	11:37
26	Rüütli	23,875	0,771	24202-1	0:00	11:39
27	Ülgase	24,646	4,943	24204-1	0:06	11:39
28	Rebala küla	29,589	3,761	24506-1	0:06	11:45
29	Uus-Rebala	33,350	3,279	47034-1	0:05	11:51
30	Ellandvahe - Koila tee	36,629	4,567	5793	0:05	11:56
31	Olerex	41,196	1,492	47030-1	0:03	12:01
32	Männisalu	42,688	2,051	24504-1	0:02	12:04
33	Urke	44,739	2,060	25404-1	0:05	12:06
34	Kostivere kool	46,799		25303-1		12:11
					Töötamise päevad	7
					Veootsa pikkus (km)	46,8
					Sõiduaeg (h.,min.)	1:11
					Reisi kiirus (km/h)	39,5



Kostivere kool - Kivimäe tee - Lagedi mõis - Loo

Nr.	Peatus	Kaugus liini algusest	Peatuste vaheline kaugus	Peatuse kood	Sõiduaeg järgmise peatuseni	Reis 02 J9-01
1	Kostivere kool		6,096	25303-1	0:07	14:00
2	Kivimäe tee	6,096	3,283		0:03	14:07
3	Kurgla	9,379	4,203	41117-1	0:04	14:10
4	Veski põik	13,582	1,479	24803-1	0:02	14:14
5	Maardu mõis	15,061	1,808	24801-1	0:03	14:16
6	Saha	16,869	2,762	24902-1	0:04	14:20
7	Lagedi mõis	19,631	2,678	25102-1	0:06	14:23
8	Loo	22,309	2,678	25103-1		14:29
					Töötamise päevad	7
					Veootsa pikkus (km)	22,3
					Sõiduaeg (h.,min.)	0:28
					Reisi kiirus (km/h)	46,3

Maakonna bussiliin

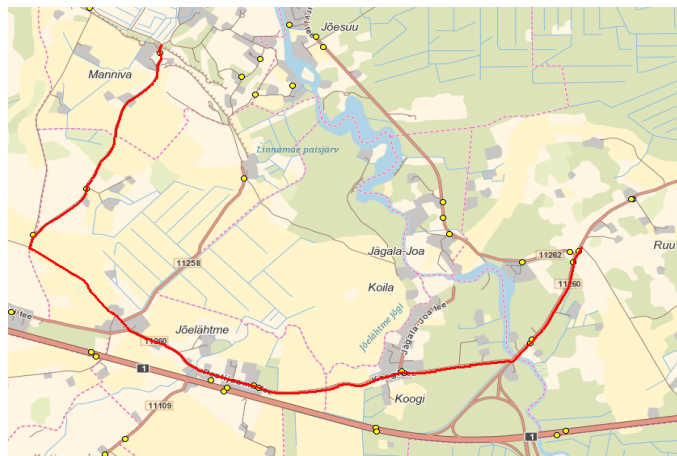
Nr.J10

Manniva - Jöelähtme - Neeme tee

Sõiduplaan kehtib
 Liini teenindab

01.09.2019
OÜ ATKO Liinid

Nr.	Peatus	Kaugus liini algusest	Peatuste vaheline kaugus	Peatuse kood	Sõiduaeg järgmise peatuseni	Reis J10-01
1	Manniva	0,098	1,696	24509-1	0:02	07:47
2	Sareta tee	1,794	3,601	24510-1	0:05	07:49
3	Jöelähtme vallamaja	5,395	1,458	25904-1	0:03	07:54
4	Koogi kauplus	6,853	1,322	26106-1	0:02	07:57
5	Koeralooga	8,175	1,086	26102-1	0:01	07:59
6	Neeme tee	9,261	1,086	47028-1		08:00
					Töötamise päevad	7
					Veootsa pikkus (km)	9,3
					Sõiduaeg (h.,min.)	0:12
					Reisi kiirus (km/h)	43,3



Neeme - Jöelähtme - Manniva - Rebala - Kostivere

Nr.	Peatus	Kaugus liini algusest	Peatuste vaheline kaugus	Peatuse kood	Sõiduaeg järgmise peatuseni	Reis J10-02
1	Neeme tee	0,170	1,622	26902-1	0:03	10:30
2	Jägalajõe	1,792	2,169	27003-1	0:02	10:33
3	Jõesuu	3,961	0,750	26302-1	0:02	10:35
4	Metsatõe	4,711	2,188	26303-1	0:02	10:37
5	Punakivi	6,899	0,942	26405-1	0:02	10:39
6	Ihasalu tee	7,841	1,511	26402-1	0:02	10:41
7	Metsavahi tee	9,352	2,143	26504-1	0:03	10:43
8	Neeme	11,495	2,358	26502-1	0:03	10:46
9	Ihasalu	13,853	0,693	26403-1	0:01	10:49
10	Rootsikari	14,546	1,631	47031-1	0:02	10:50
11	Ihasalu tee	16,177	0,833	26401-1	0:01	10:52
12	Punakivi	17,010	2,056	26406-1	0:03	10:53
13	Metsatõe	19,066	0,894	26304-1	0:01	10:56
14	Jõesuu	19,960	2,209	26301-1	0:03	10:57
15	Jägalajõe	22,169	1,017	27002-1	0:03	11:00
16	Jägalajõe ühistu	23,186	0,634	26915-1	0:01	11:03
17	Neeme tee	23,820	0,925	47029-1	0:01	11:04
18	Koeralooga	24,745	1,385	26101-1	0:02	11:05
19	Koogi kauplus	26,130	1,485	26105-1	0:02	11:07
20	Jöelähtme vallamaja	27,615	3,462	25903-1	0:05	11:09
21	Eilandvahe	31,077	1,216	24507-1	0:02	11:14
22	Jöelähtme golfiväljak	32,293	1,859	24512-1	0:03	11:16
23	Mäealuse tee	34,152	2,550	47103-1	0:03	11:19
24	Höbemäe	36,702	1,543	24513-1	0:02	11:22
25	Rebala küla	38,245	3,761	24506-1	0:07	11:24
26	Üus-Rebala	42,006	1,660	47034-1	0:03	11:31
27	Männisalu	43,666	2,051	24504-1	0:03	11:34
28	Urke	45,717	2,060	25404-1	0:04	11:37
29	Kostivere kool	47,777		25303-1		11:41
					Töötamise päevad	7
					Veootsa pikkus (km)	47,8
					Sõiduaeg (h.,min.)	1:11
					Reisi kiirus (km/h)	40,2



Maakonna bussiliin

Nr.J11

Kostivere - Rebala - Manniva - Jägala-Joa - Männisalu

Kostivere - Raasiku - Haljava - Jägala - Männisalu

Sõiduplaan kehtib
 Liini teenindab

01.09.2019
OÜ ATKO Liinid

Nr.	Peatus	Kaugus liini algusest	Peatuste vaheline kaugus	Peatuse kood	Sõiduaeg järgmise peatuseni	Reis	
						01 J11-01	03 J11-02
1	Kostivere kool		0,491	25303-1	0:01	14:00	14:00
2	Kostivere	0,491	1,686	25301-1	0:03	14:01	14:01
3	*Parasmäe	3,031	4,084	25402-1	0:06		14:04
4	*Aruaru	7,115	2,445	25501-1	0:04		14:10
5	*Raasiku side	9,560	0,667	41005-1	0:01		14:14
6	*Raasiku rahvamaja	10,227	1,155	41008-1	0:02		14:15
7	*Vildivabrik	11,382	0,459	41014-1	0:01		14:17
8	*Sambu	11,841	1,928	41010-1	0:03		14:18
9	*Haljava	13,769	3,899	25601-1	0:06		14:21
10	*Kuuse/Jägala	17,668	0,433	25807-1	0:01		14:27
11	*Jõeääre	18,101	2,500		0:03		14:28
12	*Jägala jõgi	20,601	2,422	25801-1	0:04		14:31
13	Vandjala	2,177	1,639	24703-1	0:02	14:04	
14	Kostivere tee	3,816	1,295	24701-1	0:02	14:06	
15	Lõunakarjääri	5,111	1,300	27005-1	0:01	14:08	
16	Vet.Punkt	6,411	6,705	24404-1	0:09	14:09	
17	Manniva	13,116	0,910	24509-1	0:01	14:18	
18	Mäealuse tee	14,026	2,550	47103-1	0:03	14:19	
19	Höbemäe	16,576	3,332	24513-1	0:04	14:22	
20	Eilandvahe	19,908	0,734	24507-1	0:01	14:26	
21	Jõelähtme golfiväljak	20,642	0,482		0:01	14:27	
22	Jõelähtme golfiväljak	21,124	4,662	24512-1	0:06	14:28	
23	Jõelähtme vallamaja	25,786	1,458	25904-1	0:02	14:34	
24	Koogi kauplus	27,244	1,322	26106-1	0:02	14:36	
25	Koeralooga	28,566	1,108	26102-1	0:01	14:38	
26	Neeme tee	29,674	0,512	26902-1	0:02	14:39	
27	Jägala ühistu	30,186	1,157	26915-1	0:02	14:41	
28	Jägala-Joa	31,343	1,696	27003-1	0:02	14:43	
29	Linnamäe paisjärve tagasipöörde	33,039	1,706		0:03	14:45	
30	Jägala-Joa	34,745	0,197	27002-1	0:00	14:48	
31	Asula tee	34,942	1,464	27001-1	0:02	14:48	
32	Neeme tee	36,406	0,925	47029-1	0:01	14:50	
33	Koeralooga	37,331	1,966	26101-1	0:03	14:51	
34	Koogi	39,297	1,504	26103-1	0:02	14:54	14:35
35	Jõelähtme	40,801	1,364	25901-1	0:02	14:56	14:37
36	Männisalu	42,165		24503-1		14:58	14:39
					Töötamise päevad	7	7
					Veootsa pikkus (km)	42,3	26,0
					Sõiduaeg (h.,min.)	0:58	0:38
					Reisi kiirus (km/h)	43,6	40,4



Maakonna bussiliin

Nr.J12

Kostivere - Kuusalu kool - Kaberneeme - Neeme - Jõelähtme - Kostivere

Sõiduplaan kehtib
 Liini teenindab

01.09.2019
OÜ ATKO Liinid

Nr.	Peatus	Kaugus liini algusest	Peatuste vaheline kaugus	Peatuse kood	Sõiduaeg järgmise peatuseni	Reis 02 J12-01
1	Kostivere		2,120	25302-1	0:04	11:30
2	Urke	2,120	1,260	25403-1	0:02	11:34
3	Jõelähtme	3,380	1,541	25902-1	0:02	11:36
4	Koogi	4,921	1,756	26104-1	0:02	11:38
5	Jägala jõgi	6,677	1,262	26901-1	0:01	11:40
6	Ruu	7,939	3,149	26910-1	0:04	11:41
7	Kodasoo	11,088	2,079	28102-1	0:02	11:45
8	Kivisilla	13,167	2,706	28202-1	0:03	11:47
9	Valkla tee	15,873	1,082	28456-1	0:02	11:50
10	Kiu viadukt	16,955	0,936	28706-1	0:01	11:52
11	Kiu / Kiu mõis	17,891	0,851	28703-1	0:01	11:53
12	Kiu	18,742	1,864	28702-1	0:02	11:54
13	Rihumäe	20,606	0,157	29004-1	0:00	11:56
14	Kuusalu kool	20,763	0,157	29005-1		11:56
					Töötamise päevad	7
					Veootsa pikkus (km)	20,8
					Sõiduaeg (h., min.)	0:26
					Reisi kiirus (km/h)	47,9



Nr.	Peatus	Kaugus liini algusest	Peatuste vaheline kaugus	Peatuse kood	Sõiduaeg järgmise peatuseni	Reis 01 J12-01
1	Kuusalu kool		1,580	29005-1	0:03	12:00
2	Allika küla	1,580	1,893	28802-1	0:03	12:03
3	Põhja küla	3,473	2,877	28901-1	0:04	12:06
4	Salmistu	6,350	0,853	28502-1	0:01	12:10
5	Valkla laager	7,203	2,383	28504-1	0:03	12:11
6	Valkla hooldekodu	9,586	2,275	28414-1	0:03	12:14
7	Kullamäe	11,861	0,954	26801-1	0:01	12:17
8	Haapse	12,815	3,250	26702-1	0:04	12:18
9	Kaberneeme kauplus	16,065	0,971	26603-1	0:02	12:22
10	Kaberneeme	17,036	2,941	26601-1	0:03	12:24
11	Ihita	19,977	1,366	26907-1	0:01	12:27
12	Kalevi-Liiva	21,343	1,379	26905-1	0:02	12:28
13	Kääniku	22,722	0,847	28005-1	0:02	12:30
14	Upsi	23,569	1,080	26913-1	0:01	12:32
15	Ruuküla	24,649	0,880	26911-1	0:01	12:33
16	Neeme tee	25,529	1,622	26902-1	0:02	12:34
17	Jägala-Joa	27,151	2,169	27003-1	0:03	12:36
18	Jõesuu	29,320	0,750	26302-1	0:01	12:39
19	Metsatõa	30,070	2,188	26303-1	0:03	12:40
20	Punakivi	32,258	2,273	26405-1	0:03	12:43
21	Rootsikari	34,531	0,736	47032-1	0:01	12:46
22	Ihasalu	35,267	2,566	26404-1	0:03	12:47
23	Neeme	37,833	1,891	26502-1	0:03	12:50
24	Metsavahi tee	39,724	1,745	26503-1	0:03	12:53
25	Ihasalu tee	41,469	0,833	26401-1	0:01	12:56
26	Punakivi	42,302	2,056	26406-1	0:03	12:57
27	Metsatõa	44,358	0,894	26304-1	0:01	13:00
28	Jõesuu	45,252	2,209	26301-1	0:03	13:01
29	Jägala-Joa	47,461	1,604	27002-1	0:03	13:04
30	Neeme tee	49,065	0,925	47029-1	0:01	13:07
31	Koeralooga	49,990	1,385	26101-1	0:01	13:08
32	Koogi kauplus	51,375	1,485	26105-1	0:02	13:09
33	Jõelähtme vallamaja	52,860	1,970	25903-1	0:03	13:11
34	Männisalu	54,830	2,051	24504-1	0:03	13:14
35	Urke	56,881	1,917	25404-1	0:04	13:17
36	Kostivere	58,798		25301-1		13:21
					Töötamise päevad	7
					Veootsa pikkus (km)	58,8
					Sõiduaeg (h., min.)	1:20
					Reisi kiirus (km/h)	43,7



MTÜ Põhja-Eesti Ühistranspordikeskus
 reg 80213342
 Roosikrantsi 12/1
 10119 Tallinn

OÜ ATKO Liinid
 reg 10478062
 Ahtri 6A
 10151 Tallinn

Maakonna bussiliin

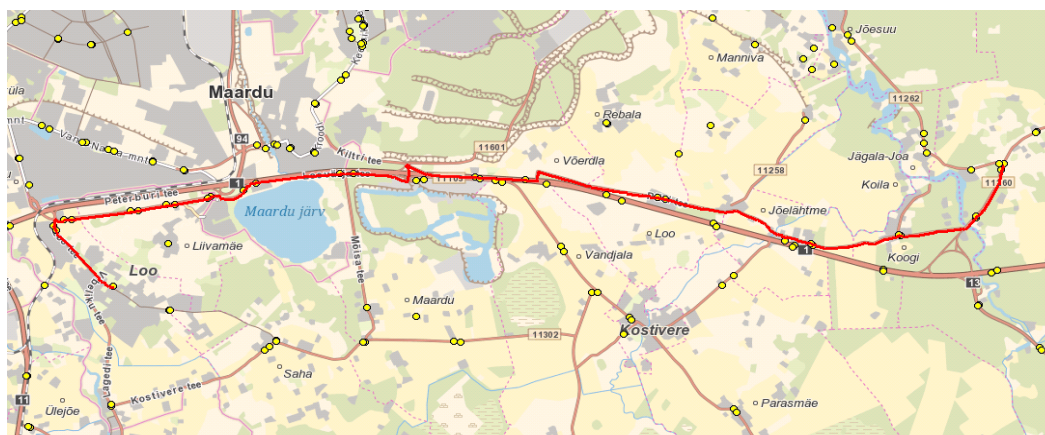
Nr.J14

Neeme tee - Jõelähtme - Loo

Sõiduplaan kehtib
 Liini teenindab

01.09.2019
OÜ ATKO Liinid

Nr.	Peatus	Kaugus liini algusest	Peatuste vaheline kaugus	Peatuse kood	Sõiduaeg järgmise peatuseni	Reis 01 J14-01
1	Neeme tee	0,087	0,925	47029-1	0:01	8:05
2	Koeralooga	1,012	1,385	26101-1	0:02	08:11
3	Koogi kauplus	2,397	1,485	26105-1	0:02	08:13
4	Jõelähtme vallamaja	3,882	2,667	25903-1	0:05	08:15
5	Uus-Rebala	6,549	2,350	47038-1	0:05	08:20
6	Kostivere tee	8,899	0,824	24401-1	0:02	08:25
7	Vet.Punkt	9,723	2,716	24403-1	0:03	08:27
8	Maardu mõisa tee	12,439	1,634	47027-1	0:02	08:30
9	Maardu järv	14,073	0,633	19604-1	0:01	08:32
10	Kogre	14,706	0,753	47023-1	0:01	08:33
11	Liivamäe	15,459	0,607	47025-1	0:01	08:34
12	Vibeliku	16,066	1,105	47036-1	0:02	08:35
13	Loovälja tee	17,171	0,281	47014-1	0:00	08:37
14	Loo tee	17,452	1,499	47011-1	0:03	08:37
15	Loo	18,951	1,499	25103-1		08:40
					Töötamise päevad	7
					Veotsa pikkus (km)	19,0
					Sõiduaeg (h.,min.)	0:29
					Reisi kiirus (km/h)	38,5



MTÜ Põhja-Eesti Ühistranspordikeskus
 reg 80213342
 Roosikrantsi 12/1
 10119 Tallinn

OÜ ATKO Liinid
 reg 10478062
 Ahtri 6A
 10151 Tallinn

Maakonna bussiliin

Nr.J15

Pirita jõgi - Saviranna - Ülgase - Liivamäe küla - Loo

Sõiduplaan kehtib
 Liini teenindab

01.09.2019
OÜ ATKO Liinid

Nr.	Peatus	Kaugus liini algusest	Peatuste vaheline kaugus	Peatuse kood	Sõiduaeg järgmise peatuseni	Reis 01 J15-01
1	Pirita jõgi	0,075	9,148	14308-1	0:09	07:40
2	Kööba	9,223	0,599	19607-1	0:02	07:49
3	Maardu kalmistu	9,822	0,754	19518-1	0:01	07:51
4	Ringi	10,576	0,321	19514-1	0:01	07:52
5	Haigla	10,897	1,204	19521-1	0:02	07:53
6	Kütte	12,101	1,711	19520-1	0:03	07:55
7	Saviranna - Rootsi-Kallavere	13,812	0,800	6151	0:01	07:58
8	Saviranna tee - Kalda tee	14,612	0,517		0:04	07:59
9	Mäeotsa tee	15,129	0,448	24105-1	0:01	08:03
10	Saviranna tee	15,577	0,008	24106-1	0:00	08:04
11	Saviranna tee tagasipööre	15,585	2,981		0:07	08:04
12	Nõmme talu	18,566	1,278	24104-1	0:01	08:11
13	Rüütli	19,844	0,794	24202-1	0:01	08:12
14	Ülgase	20,638	0,793	24203-1	0:01	08:13
15	Rüütli	21,431	1,335	24201-1	0:02	08:14
16	Nõmme talu	22,766	0,745	24103-1	0:00	08:16
17	Kütte	23,511	0,776	19519-1	0:02	08:16
18	Noorte	24,287	0,416	19527-1	0:00	08:18
19	Haigla	24,703	0,368	19522-1	0:01	08:18
20	Ringi	25,071	0,575	19513-1	0:02	08:19
21	Maardu kalmistu	25,646	0,712	19517-1	0:01	08:21
22	Kööba	26,358	3,707	19608-1	0:05	08:22
23	Maardu mõisa tee	30,065	1,634	47027-1	0:03	08:27
24	Maardu järv	31,699	0,633	19604-1	0:02	08:30
25	Kogre	32,332	0,753	47023-1	0:01	08:32
26	Liivamäe	33,085	1,096	47025-1	0:02	08:33
27	Liivamäe küla	34,181	1,679	25107-1	0:06	08:35
28	Loo	35,860	1,679	25103-1		08:41
				Töötamise päevad	1-5	
				Veootsa pikkus (km)	35,9	
				Sõiduaeg (h.,min.)	1:01	
				Reisi kiirus (km/h)	35,2	

