



24504:002:09596
Saha tee lõik 1
10 727 m²
TRANSPORDIMAA

24504:002:0136
Saha tee 8
535 m²
ÄRIMAA

24504:003:0964
Saha tee lõik 2
16 091 m²
TRANSPORDIMAA

Loopargi tee 2
24504:002:0138

Spordi tee lõik
24501:001:0059

Saha park
24501:001:0335

24504:002:0141
Toome tee 1
1301m²
ELAMUMAA

24504:002:0184
Saha tee 8a
4272 m²
ÄRIMAA

24504:002:0586
Toome park
11 551 m²
ÜLDKASUTATAV MAA

















Toome tee 1e
24504:002:0313

24501:001:0062
Toome tee
3642 m²
TRANSPORDIMAA

24504:002:0144
Toome tee 5
1571 m²
ELAMUMAA

tee 3
002:0142

Toome tee 6

- TINGMÄRGID
-  DETAILPLANEERINGUGA ALA PIIR
 -  KINNISOMANDI PIIR
 -  OLEMASOLEV HOONE
 -  OLEMASOLEV AUTOLIIKLUSE ALA
 -  OLEMASOLEV KERGLIIKLUSTEE
 -  KALDA PIIRNANGUVÖÖND 50 m (LKS)
 -  KALDA EHITUSKEELUVÖÖND 25 m (LKS)
 -  VEEKAITSEVÖÖND 10m (VeeS)
 -  TEHNOVÕRGU KAISTEVÖÖND
 -  OLEMASOLEV SIDEKAABEL
 -  OLEMASOLEV SOOJATORUSTIK
 -  OLEMASOLEV MADALPINGE MAAKAABEL
 -  OLEMASOLEV VEETORU
 -  OLEMASOLEV GAASITORU
 -  OLEMASOLEV KANALISATSIOONITORU
 -  OLEMASOLEV SADEMEVEE KANALISATSIOONITORU

MÄRKUSED:
1. Topo-geodeetilise alusplaani koostas OÜ G.E.Point töö nr. 20-G217, 28.04.2020.



Planeeringu koostamise korraldaja Jõelähtme Vallavalitsus
Planeerija Optimal Projekt OÜ
Arhitekt I.Punger
Projektijuht M. Kähri
Tehnik K.Kuus

JÕELÄHTME VALD, LOO ALEVIK
SAHA TEE 8 JA 8A MAAÜKSUSTE JA
LÄHIALA DETAILPLANEERING

TUGIPLAAN

Töö nr. 337
DP
M 1:500
13.12.2022
AS-02